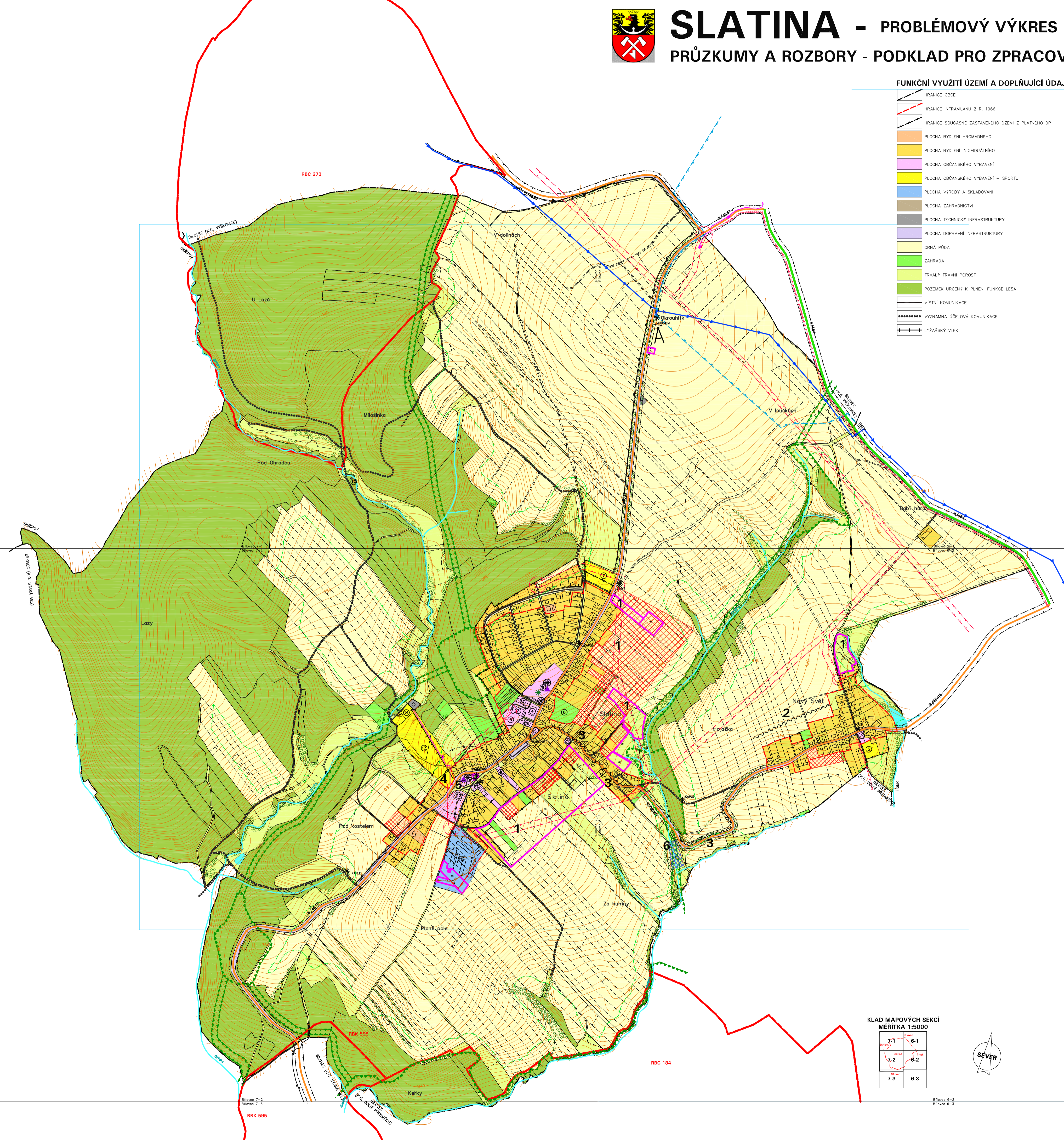




# SLATINA - PROBLÉMOVÝ VÝKRES

## PRŮZKUMY A ROZBORY - PODKLAD PRO ZPRACOVÁNÍ ÚZEMNÍHO PLÁNU



### FUNKČNÍ VYUŽITÍ ÚZEMÍ A DOPLŇJÍCÍ ÚDAJE

- HRANICE OBCE
- HRANICE INTRAVILÁNU Z R. 1966
- HRANICE SOUČASNÉ ZASTAVĚNÉHO ÚZEMÍ Z PLATNÉHO GP
- PLOCHA BYDLENÍ HROMADNÉHO
- PLOCHA BYDLENÍ INDIVIDUÁLNÍHO
- PLOCHA OBČANSKÉHO VYBAVENÍ
- PLOCHA OBČANSKÉHO VYBAVENÍ - SPORTU
- PLOCHA VÝROBY A SKLADOVÁNÍ
- PLOCHA ZAHRADNICTVÍ
- PLOCHA TECHNICKÉ INFRASTRUKTURY
- PLOCHA DOPRAVNÍ INFRASTRUKTURY
- ORNÁ PŮDA
- ZAHRADA
- TRVALÝ TRÁVNÍ POROST
- POZEMEK URČENÝ K PLNĚNÍ FUNKCE LESA
- MÍSTNÍ KOMUNIKACE
- VÝZNAMNÁ ŮČELOVÁ KOMUNIKACE
- LYŽAŘSKÝ VLEK

### LIMITY VYUŽITÍ ÚZEMÍ

- SLUNCE II. TŘÍDY VČETNĚ OCHRANĚNÉHO PÁSMA
- SLUNCE III. TŘÍDY VČETNĚ OCHRANĚNÉHO PÁSMA
- OCHRANNÉ PÁSMA NADZEMNÍHO VEDENÍ VN
- KABELOVÉ VEDENÍ VN 22kV
- PODZEMNÍ DÁLKOVÝ KABEL
- HLAVNÍ ZÁSOBOVACÍ ŘAD PÍTNÉ VODY
- OCHRANNÉ PÁSMA VODNÍHO ZDROJE 2. STUPNĚ - VNĚJŠÍ
- OCHRANNÉ PÁSMA VEŘEJNÉHO POHŘEBÍŠTĚ - NEVYHLÁŠENÉ
- OSTATNÍ VODNÍ TOKY, RYBNÍKY
- POZEMEK URČENÝ K PLNĚNÍ FUNKCE LESA
- OCHRANNÉ PÁSMA POZEMKŮ URČENÝCH K PLNĚNÍ FUNKCE LESA
- PAMÁTNÝ STROM
- NEMOVITÁ KULTURNÍ PAMÁTKA
- REGIONÁLNÍ BIOCENTRA A OSA REGIONÁLNÍHO BIOKORIDORU ÚSES DLE ZŮR MORAVSKOSLEZSKÉHO KRAJE
- LOKÁLNÍ BIOCENTRUM DLE GP OBCE
- LOKÁLNÍ BIOKORIDOR DLE GP OBCE

### DALŠÍ OMEZENÍ VE VYUŽITÍ ÚZEMÍ

- PAMÁTKA MÍSTNÍHO VÝZNAMU, HISTORICKY HODNOTNÁ STAVBA
- VÝZNAMNÁ STAVEBNÍ DOMINANTA
- MÍSTO DALEKÉHO ROZHLEDU
- LESNÍ SPOLEČENSTVA, VZROSTLÁ ZELĚŘ VE VOLNĚ KRAJINĚ MIMO POZEMKY URČENÉ K PLNĚNÍ FUNKCE LESA
- PÁSMA HYGIENICKÉ OCHRANY - NEVYHLÁŠENÉ

### OBČANSKÉ VYBAVENÍ, VÝROBA

- 1 RESTAURACE
- 2 KULTURNÍ DŮM, KINO, RESTAURACE, KADEŘNICTVÍ
- 3 HASIČSKÁ ZBRANĚNICE, POŠTA
- 4 POŽÁRNÍ NÁDRŽ
- 5 VÍCECĚLOVÉ HRŠTĚ, POSEZENÍ
- 6 ZÁMEK, OBČNÍ ÚŘAD, KNĚHOVNA
- 7 FOTBALOVÉ HRŠTĚ, LYŽAŘSKÝ AREÁL
- 8 ZAHRADNICTVÍ
- 9 TĚLOCVIČNA, TENISOVÉ HRŠTĚ, MOSTÁRNA
- 10 ZÁKLADNÍ ŠKOLA, MATEŘSKÁ ŠKOLA
- 11 KOSTEL NANEBEVZETÍ PANNY MARIE, HRŠTŮV
- 12 FARA
- 13 LYŽAŘSKÁ SJEZDOVKA
- 14 SKI SLATINA - PENZION, RESTAURACE
- 15 ZD TISEK - DRŮBEŽÍ FARMY SLATINA
- 16 PRODEJNA POTRAVIN
- 17 MYSLIVĚCKÁ CHATA

### ZÁMĚRY NA PROVEDENÍ ZMĚN V ÚZEMÍ

- POŽADAVKY OBČANŮ, FYZICKÝCH A PRÁVNICKÝCH OSOB
- TRASA CYKLISTICKÁ - STARÁ VES - NOVÝ SVĚT - VRŠOVICĚ

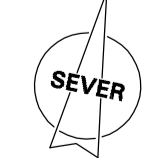
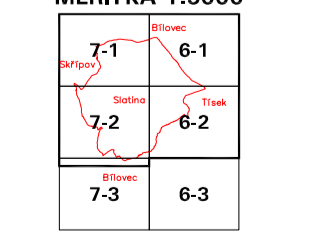
### PŘETRVÁVÁJÍCÍ ZÁMĚRY Z PLATNÉHO ÚZEMNÍHO PLÁNU OBCE VČETNĚ ZMĚN Č.1 A Č.2:

- BYDLENÍ
- BYDLENÍ - ŮZEMNÍ REZERVA
- TECHNICKÁ INFRASTRUKTURA

### PROBLÉMY K ŘEŠENÍ V ÚZEMNÍM PLÁNU:

- OZNAČENÍ PROBLÉMOVÝCH LOKALIT
- 1 STŘETÝ ZÁMĚR S LIMITY VYUŽITÍ ÚZEMÍ
- 2 SPLACHY Z ORNÉ PŮDY OHROŽUJÍCÍ ZÁSTAVBU
- 3 NEVYHOVUJÍCÍ ŮSEKY SILNICE II/46411
- 4 NEDOSTATEČNÉ PARKOVIŠTĚ U SJEZDOVKY
- 5 NEDOSTATEČNÁ KAPACITA HRŠTŮVA
- 6 CHYBĚJÍCÍ ČOV

### KLAD MAPOVÝCH SEKCI MĚŘITKA 1:5000



OZNAČENÍ OBRÁZKOVÝ OBRÁZKOVÝ OBRÁZKOVÝ OBRÁZKOVÝ	PRŮZKUMY A ROZBORY ÚZEMNÍHO PLÁNU OBCE SLATINA MĚŘITKA 1:5000 PRŮZKUMY A ROZBORY ÚZEMNÍHO PLÁNU OBCE SLATINA	<b>ATELIER ARCHPLAN OSTRAVA s.r.o.</b> Městecká 1185, 725 01 Ostrava-Město, tel: 59 604 111 e-mail: info@archplan.cz
ZPRACOVÁNÍ PRŮJEMNÝCH ZPRACOVÁNÍ PRŮJEMNÝCH ZPRACOVÁNÍ PRŮJEMNÝCH	ZPRACOVÁNÍ PRŮJEMNÝCH ZPRACOVÁNÍ PRŮJEMNÝCH ZPRACOVÁNÍ PRŮJEMNÝCH	ZPRACOVÁNÍ PRŮJEMNÝCH ZPRACOVÁNÍ PRŮJEMNÝCH ZPRACOVÁNÍ PRŮJEMNÝCH